

초등학교

학년

반

번 이름

우뚱우뚱 반 친구들  
초등부

우뚱우뚱

# 반곡동

초등부





이 교재는 초등학교 3-4학년군 사회과 내용과 연계성이 있습니다.  
교과 연계 내용은 다음과 같습니다.

학년/학기	단 원	학습 내용
3-1	1. 우리 고장의 모습	우리 고장의 여러 장소와 모습
	2. 우리가 알아보는 고장 이야기	우리 고장의 옛 이야기, 문화유산
3-2	1. 환경에 따라 다른 삶의 모습	땅의 생김새에 따른 생활모습, 고장 사람들이 하는 일
	2. 시대마다 다른 삶의 모습	옛날과 오늘날의 생활 모습
4-1	3. 지역의 공공 기관과 주민 참여	공공기관의 종류와 역할, 우리 지역의 문제

이 책은 반곡동 마을 교육을 위해 만들어진 책입니다. ‘우뚝우뚝 반곡동’에는 반곡마을이 오랜 시간동안 품어 온 이야기가 실려 있습니다. 우리 모두는 혼자가 아닙니다. 한 사람의 이야기가 가족과 마을, 도시와 사회로 이어질 때 우리는 서로 공감하는 하나의 공동체가 됩니다. 아이들과 함께 마을에 담겨 있는 깊고도 오랜 역사를 찾아보고, 내가 사는 마을의 아름다움과 소중한 의미를 더욱 넓게 키워보면 좋겠습니다.

# 차례

4	함께 여행할 곳은 어디일까요?	20	혁신도시의 공공기관
6	반곡동에 대해 알아봅시다	22	마인드맵 그리기
8	우리 동네 돌보기	24	반곡골든벨 퀴즈
10	우리 동네 이름 알아보기	26	빙고 게임
12	이름에도 뜻이 있어요	27	반곡동의 오늘과 내일
14	혁신도시 개발과 옛 삶의 흔적	30	내가 그린 반곡동
16	반곡역사관	32	반곡동 유적
18	반곡역		







## 함께 여행할 곳은 어디일까요?



뒷골

반곡동의 옛날 모습입니다.

사진을 보고 친구들과 이야기 나누어 봅시다.



서리실







## 반곡동에 대해 알아봅시다

### 반곡동은?

반곡동은 축구장 1,500개 정도 크기입니다. 29,776명(여 15,263명, 남 14,513명)이 살고 있어, 원주에서 세번째로 많은 사람이 사는 동네입니다. 반곡동에는 우리나라와 국민을 위해 많은 분들이 모여 일하시는 곳이 있고, 이곳을 혁신도시라고 부릅니다.



우리가 살고 있는 반곡동은 어디 있을까요?  
지도에서 반곡동을 찾아봅시다.

반곡동은 어디까지 일까요? 지도를 확인하며 알아봅시다.



자료출처: 카카오맵



주어진 낱말을 활용하여 빈 칸에 알맞은 말을 넣어봅시다.

금두계곡

벽산블루밍 아파트

원주천

원주혁신도시

반곡동 가운데에는  가 있고, 그 주변으로 크고 작은 마을과 건물들이 자리잡고 있습니다. 원주천과 오리현천이 만나는 곳인  부근에서 시작하여 남쪽으로  을 따라 **영서고등학교** 부근까지 내려옵니다.  
동쪽으로 **길아재**까지 이어지고, 북쪽으로  을 지나 **향로봉**의 아래쪽까지 연결됩니다.  
여기서 서쪽으로 **오리현천**을 따라 반곡초등학교까지 이어집니다.



다음 보기 중 반곡동에 있는 것을 골라 ○표시를 해봅시다.

원주어린이교통공원

중앙시장

반곡역사관


봉화산

반곡역

원주소방서



# 우리동네 돌보기











# 이름에도 뜻이 있어요



그림을 보고 빈칸에 알맞은 것을 찾아 붙임딱지를 붙여보세요.



반 盤

소반 반

곡 谷

골짜기 곡



이란, 이 지역의 골짜기 부근의 형태가  
동근 소반(밥상) 모양이라서 붙여진 이름입니다.

우리 동네를 알려주는 도로명 표지판입니다. 무슨 뜻이 담겨있을까요?



대부분 오래전부터 부르던  
마을의 이름이나 지형의 이름에서  
유래했으나 건강로, 세계로, 혁신로 등은  
새로 생긴 이름입니다.  
건강로, 세계로는 원주에만 있습니다.





원래 원주혁신도시 자리는 시내에서 떨어져 있는 논과 밭이었습니다. 땅에 돌과 흙이 많아 농사가 잘 되지 않았지만 마을 사람들이 노력하여 열심히 농사를 지으며 살던 곳입니다. 이런 곳에 혁신도시가 생기면서 공공기관을 비롯하여 영화관, 음식점 등 문화 시설들이 들어오고 아파트 단지가 들어오게 되었습니다. 그리고 혁신도시가 조성되면서 봉대·배울·뱅이둑·뒷골·버들만이·서리실 마을에 사는 220여 집이 이사를 갈 수밖에 없었습니다. 이사를 간 주민이 고향이 그리울 때 찾아올 수 있게 하기 위해 미리내공원에 만남의 장을 만들었습니다.



우리가 사는 곳을 부르는 다른 이름, 혁신도시



## 혁신도시의 발걸음

수도권 공공기관 시도별 배치방안 발표  
혁신도시 신청서 제출  
원주혁신도시 선정

2005



혁신도시 기본 구상 수립

2006

국립과학수사연구원 이전  
한국보훈복지의료공단 이전

2013



대한적십자사 이전  
대한석탄공사 이전  
한국관광공사 이전

2014

2015

한국광물자원공사 이전  
한국광해관리공단 이전  
건강보험심사평가원 이전  
도로교통공단 이전

2007 토지보상 시작  
혁신도시 공사 시작



2007

2016

국민건강보험공단 이전  
한국지방행정연구원 이전

국립공원관리공단 이전 2017







반곡역사관은 혁신도시 조성을 위해 공사를 하다 발견된 옛날 사람들의 흔적을 보관한 곳입니다. 혁신도시 분양 홍보관이 있던 곳을 재활용하여 더욱 의미가 있지요. 반곡역사관에서는 연이남자와 버들도령이 안내해줄 것입니다.



반곡역사관 1층에는 혁신도시가 만들어지기 전 모습이 사진으로 남아있습니다. 2층에는 각 시대가 테마별로 구성되어 있어요.



가락바퀴

실을 만들 때 사용한 도구로 '가락(막대)'을 끼워 사용합니다.



빗살무늬 토기

토기 표면에 빗살같이 길게 이어진 무늬가 있습니다.

반곡동 첫 주민 신석기시대



반달돌칼

곡물의 이삭을 거두어들이는 데 쓰던 농기구입니다.



화살촉

돌로 만든 화살촉으로 사냥용으로 사용되었습니다.

반곡동 첫 마을 청동기시대



찍은무늬 토기합

흙을 구워 만든 그릇입니다.



분청사기철화어문병

청자에 흰 흙을 발라 다시 구운 물고기 그림 도자기입니다.

반곡동 사람들 삶의 흔적 고려~조선시대



1. 다음 그림을 보고 사용하는 도구의 이름을 보기에서 골라 적어보세요.

보기 돌도끼 청동 거울 가락바퀴 화살촉 반달돌칼 돌낚


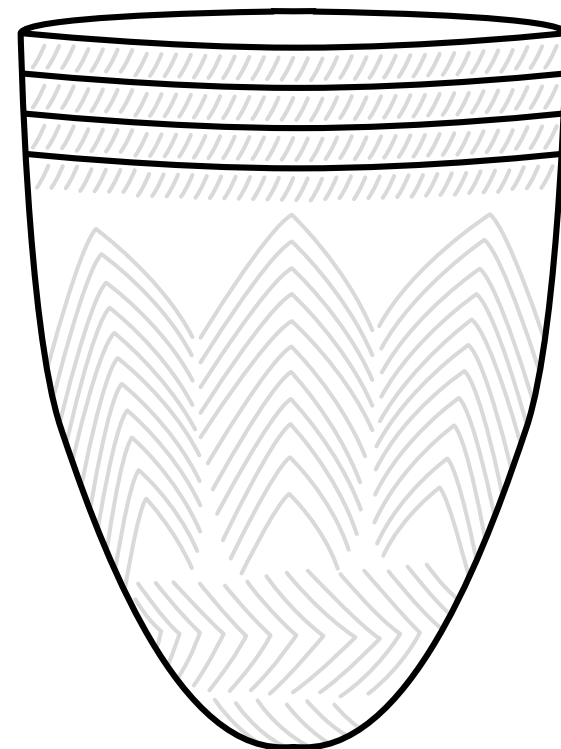
을 사용하니 곡식의 낱알이 흩어지지 않는구나. 너무 좋다.



로 실을 뽑아 버들도령 생일날 예쁜 옷을 만들어 줘야지. 실이 엉키지 않아 좋네.



2. 빗살무늬 토기와 분청사기철화어문병입니다. 무늬와 물고기 그림을 그려 넣어 보세요.







반곡역은 일제강점기 때 치악산의 나무를 베어 옮길 목적으로 1941년에 일본 사람들이 지은 서양식 목조건물로 소규모 지방역사들의 공통적인 특징인 높은 박공지붕이 있는 역입니다. 또, 6·25 전쟁 당시 원주는 전투가 치열한 곳이었는데, 북한군인이 임시 기지로 삼았다고 합니다. 건물이 잘 보존되어 있고, 1960년대에 역에서 근무하시던 분께서 묘목을 심어 자라게 된 벚나무는 반곡역을 아름답게 꾸며주고 있습니다. 근대기에 수입된 서양 목조 건축 기술과 당시의 역사 건물 구조를 알 수 있는 역사적 가치를 인정받아 대한민국근대문화유산등록문화재 제165호로 지정되었습니다. 그러다보니 영화나 드라마 촬영지로도 많이 나옵니다.

반곡역은 2007년~2014년까지 운행을 중단하다가 2014년 혁신도시가 생기며 하루 8번 열차가 멈추는 작은 간이역으로 2020년 까지 운행합니다. 후에는 관광지로 조성될 예정이니 기대바랍니다.



남아 있는 옛 흔적은 무엇이 있을까요?

역사 옆 역광장에는 반곡역과 치악산을 통과하는 '또아리굴(따리굴)'에 대한 설명하는 글과 사진이 있는 갤러리도 있어요.



원주굽이길 제5코스 '버들만이길'



영혼 추모탑



반곡역 안 맞이방(대합실)은 작은 미술 갤러리로 활용되는 지역 문화공간으로 천장에는 풍경종이 운치있게 매달려 있으며 반곡역 구내와 옛 백척교를 그린 그림을 포함한 여러 점의 미술작품이 있는 갤러리와 반곡역 역사만큼이나 오래돼 보이는 '벤치'가 있어요. 이 때문에 열차시간 이외에도 맞이방(대합실)은 개방해뒀어요.





# 혁신도시의 공공기관

## 공공기관이 하는 일

\*공공기관은 사람들이 편리한 생활을 할 수 있도록 도와주기 위해 나라나 고장에서 만든 기관입니다.



### 반곡관설동행정복지센터

반곡동과 관설동 주민의 생활에 대한 일을 맡아서 합니다.



### 도로교통공단

교통안전교육과 기술 연구를 통해 교통사고를 예방하기 위해 노력합니다.



### 대한석탄공사

석탄을 캐고 가공하며 외국에 사고파는 과정을 담당합니다.



### 국립공원공단

국립공원을 보호하고 관리하는 일을 합니다.



### 한국보훈복지의료공단

국가유공자의 진료와 재활치료를 도와줍니다.



### 대한적십자사

위급한 상황에 있는 사람들을 돕습니다.



### 국립과학수사연구원

범죄수사 증거물을 연구하여 사건 해결을 도와줍니다.



### 건강보험심사평가원

국민의 병원비와 진료 내용이 올바른지 살펴보는 곳입니다.



### 한국지방행정연구원

공공기관이 잘 운영되도록 연구하여 도와줍니다.



공공기관이 하는 일을 읽고 건물 붙임딱지를 붙이고 네모 칸에 알맞은 단어를 적어 보세요.



국민들이 건강하도록 질병을 예방하고 진단하며, 의료보험을 운영하는 곳입니다.

국민   보험공단



광물자원을 개발하고 연구하여 경제활동을 지원하는 곳입니다.

한국 광 물 자원공사



탄광 개발로 훼손된 환경을 되살리고, 문을 닫은 탄광 지역 사람들의 생활을 도와주는 곳입니다.

한국 광 해 관리공단




우리나라의 관광지에 대해 연구하고 국내여행 관련 정보를 안내합니다.

한국   공사



혁신도시에 있는 공공기관 대한석탄공사입니다. 숨은 그림을 찾아보세요.

가락바퀴, 압정, 종이배, 삼각자, 바늘, 돋보기, 소반, 버섯, 반달돌칼, 장갑, 뿔대, 야구방망이, 바나나, 막대사탕, 자, 초콜릿, 컵, 술





## 예시



그림: 봉대초등학교 김다혜

## 내가 그린 마인드맵





1

옛날 사람들은 마을 모양이  
둥근 소반(밥상)을 닮아  
'반곡동'이라고 불렀다.

0 X



2

혁신도시에는   기관  
9개가 있다.



5

혁신도시를 개발하기 위한  
공사를 하다가 많은 유물이  
발견되었다.

0 X



6

반곡동에는  
기차역이 있다.

0 X



3

원래 혁신도시 자리에는  
중앙시장이 있었다.

0 X



4

반곡동 인구는 원주에서  
세번째로 많다.

0 X



7

반곡동에는 공공기관과  
아파트만 있다.

0 X



8

작은 배가 드나들던 곳이라  
해서 붙여진 동네 이름은  
  이다.





빙고 게임



반곡동 마을 지명, 출토 유물 등으로 빙고게임을 해봅시다.

서래실 소반 빗살무늬토기 반곡역사관 배나무 봉황 뒷골 반달돌칼 뱅이독  
가락바퀴 삼보골 봉대초등학교 반곡초등학교 버들초등학교 봉대가온학교 혁신도시  
반곡관설동행정복지센터 건강로 혁신로 세계로 반곡역 입춘로 오리현천 버들만이




반곡동의 오늘과 내일

반곡동은 원주시의 새로운 중심지 역할을 하며, 생활 및 문화 발전을 이끌어 나가는 곳입니다. 나아가 우리 나라 발전과 국민 행복을 위해 노력하는 곳이기에 앞으로 반곡동의 가치와 중요성은 더 커질 것입니다.




내가 사는 동네를 아름답게 가꾸고 이어나가기 위한 우리의 노력이나 나의 다짐을 적어봅시다.





미래에도 남기고 싶은 모습과 변화할 모습을 상상하며 20년 뒤 반곡동 모습을 그림일기로 나타내봅시다.



우리 동네의 이름을 새로 짓는다면, 뭐라고 부르고 싶나요?

동네 이름:

이유:

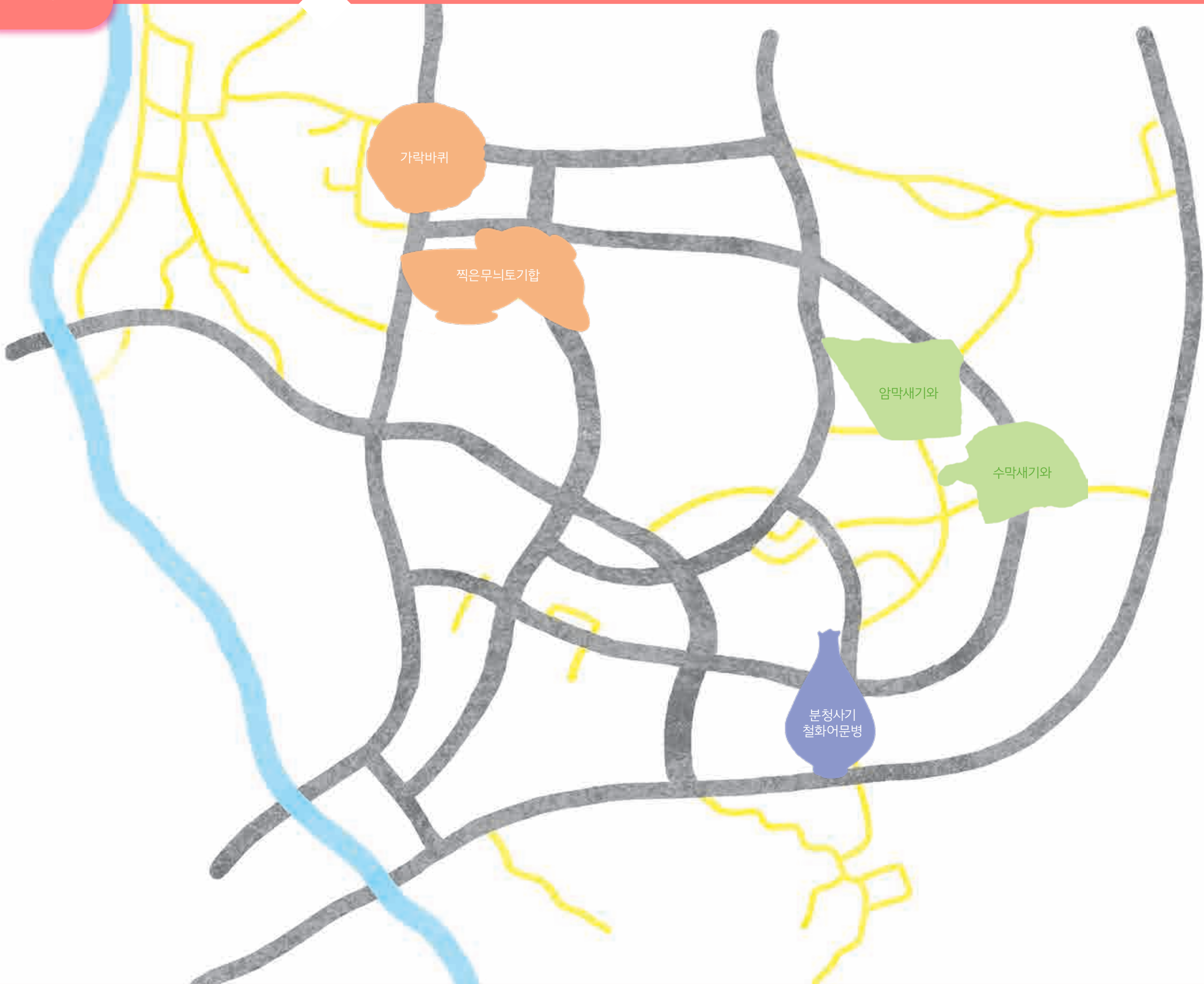






# 내가 그린 반곡동

지도에 우리 마을에서 출토된 유물 붙임딱지를 붙이고 마을을 그려보세요.







# 반곡동 유적

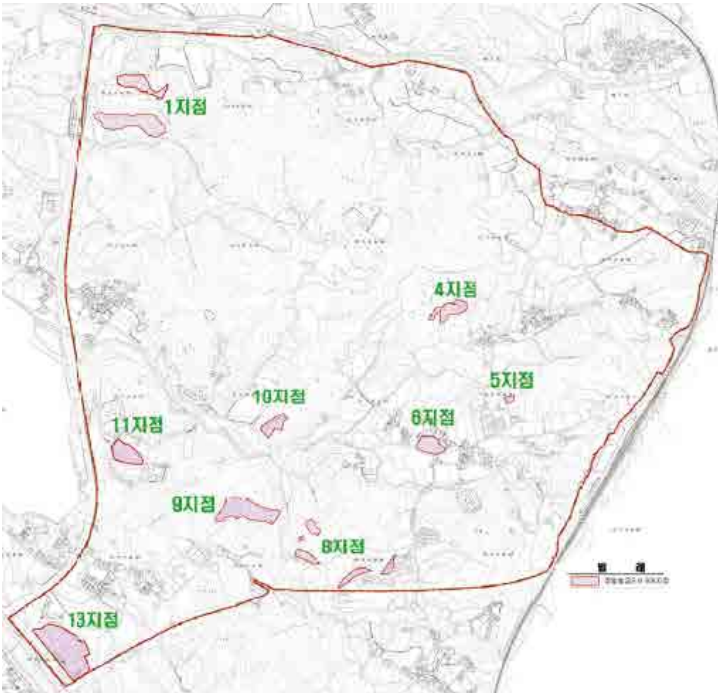
원주혁신도시를 조성할 때 옛 사람들이 어떻게 살았는지를 확인하기 위해 13개 지점(장소)을 발굴조사 했습니다.  
그 결과 다양한 유물(그 시대에 사용하던 물건)을 확인할 수 있었습니다.  
(발굴조사 : 땅을 거둬내어 옛 사람들의 집 자리나 사용했던 도구(물건) 등을 확인하는 것)

## 반곡동 옛지도



지금으로부터 약 100년 전 반곡동 지도예요.  
그때는 판부면 반곡리였다고 해요.  
오른쪽 위에 한자로 표시돼 있는 반곡리(盤谷里)를 찾아보세요.

## 발굴 지도



## 출토유물

1지점	빗살무늬토기, 가락바퀴
4지점	기와, 철기류
5지점	암키와, 수키와, 막새기와
6지점	두드림무늬토기, 자기, 도기
8지점	갈돌, 민무늬토기
9지점	자기, 도기, 기와
10지점	청자
11지점	자기, 도기, 기와
13지점	민무늬토기, 두드림무늬토기

**원주시마을교재제작위원회 위원**  
김선애 원주시창의문화도시지원센터 사무국장  
김선임 영진어린이집 원장  
문병선 (사)서곡생태마을 이사장  
박영식 단구초등학교 교사  
박종수 원주역사박물관 관장  
손상달 섬강초등학교 교장  
신수진 성불유치원 원장  
오원집 원주투데이신문사 대표  
이전기 교동초등학교 교사  
이희성 원주교육지원청 초등담당 장학사  
정유선 강원도의회 의원  
제현수 원주지속가능발전협의회 사무국장

**자문**  
박광식 원주역사박물관 학예사  
왕현종 연세대학교 역사문화학과 교수  
이태웅 반곡관설동장  
박영호 (주)반곡 대표이사

**집필**  
박영식 단구초등학교 교사  
이전기 교동초등학교 교사

**사진 박주환**  
드론 이진형

초등학교 3학년 사회과 학습자료 ‘우뚝우뚝 반곡동’  
2019년 10월 1일 초판 발행  
2020년 10월 2쇄 발행

펴낸이 김남형  
편집주간 원상호  
책임편집 서연남  
디자인 정아진, 조아람  
편집 권경륜

기획·제작 사회적기업 (주)도서출판 이음

이 책은 원주시 반곡동에 사는 초등학교 3학년 학생들의 사회과 학습을 위해 원주역사박물관과 (주)도서출판 이음에서 만들었습니다.  
이 책의 모든 저작권은 원주역사박물관과 (주)도서출판 이음에 있습니다.  
저작권자의 서면 허락 없이는 어떤 형태나 수단으로도 이용할 수 없습니다.